



DISTRETTO IDROGRAFICO DELLE ALPI ORIENTALI

DELIBERA N. 1

Seduta del 23 dicembre 2013

OGGETTO: Piano di gestione del rischio di alluvioni del distretto idrografico delle Alpi Orientali.
Mappe di allagabilità e del rischio di alluvioni in adempimento degli obblighi previsti dall'art. 6 del D.Lgs. 23 febbraio 2010, n. 49 di recepimento della direttiva 2007/60/CE.

IL COMITATO ISTITUZIONALE

VISTA la legge 18 maggio 1989, n. 183, recante "Norme per il riassetto organizzativo e funzionale della difesa del suolo", istitutiva delle Autorità di bacino, nonché la successiva legge 7 agosto 1990 n. 253;

VISTO il Decreto Legislativo 3 aprile 2006, n. 152, recante "Norme in materia ambientale";

VISTO il Decreto Legislativo 8 novembre 2006, n. 284, recante "Disposizioni correttive e integrative del decreto legislativo 3 aprile 2006, n. 152, il quale ha prorogato le Autorità di bacino di cui alla legge 183/1989 fino alla data di entrata in vigore del DPCM di cui all'art. 63, comma 2 del medesimo D.Lgs. 152/2006;

VISTO l'art. 1, comma 1 e 2 del Decreto Legge n. 208 del 30 dicembre 2008 recante "Misure straordinarie in materia di risorse idriche e di protezione dell'ambiente" convertito in Legge n. 13 del 27/02/2009 che, sostituendo il comma 2-bis dell'articolo 170 del decreto legislativo 3 aprile 2006, n. 152, ha disposto la proroga, fino alla data di entrata in vigore del decreto del Presidente del Consiglio dei Ministri di cui al comma 2 dell'articolo 63 del decreto 152/2006, delle Autorità di bacino di cui alla legge 18 maggio 1989, n. 183, facendo altresì salvi, dal 30 aprile 2006 e fino alla data di entrata in vigore di tale decreto, gli atti da esse posti in essere;

VISTA la Direttiva 23 ottobre 2007 n. 2007/60/CE, relativa alla valutazione e alla gestione dei rischi di alluvioni;

VISTO in particolare, l'art. 6 della citata Direttiva concernente le mappe di pericolosità e le mappe del rischio di alluvioni;

VISTO l'art. 6 del D.Lgs. 23-2-2010 n. 49, relativo alle "Mappe della pericolosità e del rischio di alluvioni" che, al comma 1 dispone: "Le autorità di bacino distrettuali di cui all' articolo 63 del decreto legislativo n. 152 del 2006 predispongono, a livello di distretto idrografico di cui all'articolo 64 dello stesso decreto legislativo n. 152 del 2006, entro il 22 giugno 2013, mappe della pericolosità da alluvione e mappe del rischio di alluvioni...";

VISTO l'art. 4, comma 1 del D.Lgs. n. 219 del 10 dicembre 2010 che, alla lettera b), dispone: "le autorità di bacino di rilievo nazionale, di cui alla legge 18 maggio 1989, n. 183 e le regioni, ciascuna per la parte di territorio di propria competenza, provvedono all'adempimento degli obblighi previsti dal decreto legislativo 23 febbraio 2010, n. 49. Ai fini della predisposizione degli strumenti di

pianificazione di cui al predetto decreto legislativo n. 49 del 2010 le autorità di bacino di rilievo nazionale svolgono la funzione di coordinamento nell'ambito del distretto idrografico di appartenenza;

VISTI gli indirizzi operativi per l'attuazione della direttiva 2007/60/CE, con riferimento alla predisposizione delle mappe della pericolosità e del rischio di alluvioni, pubblicati sul sito internet del Ministero dell'Ambiente in data 16 aprile 2013;

CONSIDERATO che si è regolarmente svolto l'iter procedurale previsto e che, in particolare sono stati tempestivamente posti in essere gli adempimenti di cui all'art. 66, comma 7 del D.Lgs 152/2006;

VISTA l'attività di coordinamento svolta congiuntamente dall'Autorità di bacino dei fiumi dell'Alto Adriatico e dall'Autorità di bacino del fiume Adige nei confronti delle Regioni comprese nel territorio distrettuale e l'attività di omogeneizzazione delle mappe di pericolosità e di rischio delle diverse regioni;

VISTA l'adozione da parte delle singole Regioni degli atti ritenuti idonei e la relativa predisposizione delle mappe in questione per i relativi territori regionali;

CONSIDERATO che le mappe sono state sottoposte ai Comitati Tecnici congiunti, integrati ai sensi dell'art. 4, comma 3 del D.Lgs. 219/2010;


DELIBERA

ART. 1 - Si prende atto delle mappe della pericolosità e del rischio di alluvioni del Distretto Idrografico delle Alpi Orientali, predisposte ai sensi dell'art.6 della Direttiva 2007/60/CE e dell'art.6 del D.Lgs. 49/2010 e si approva ai soli fini dei successivi adempimenti comunitari.


ART. 2 - Si incarica il Segretario Generale di queste Autorità di bacino di assicurare le adeguate forme di pubblicità del presente atto e di diffusione dello stesso fra le Amministrazioni partecipanti al Distretto.

Roma, 23 dicembre 2013


IL SEGRETARIO GENERALE
dell'Autorità di Bacino
dei fiumi Isonzo, Tagliamento, Livenza,
Piave, Brenta-Bacchiglippe

Ing. Roberto Casarin 

IL SEGRETARIO GENERALE F.F.
dell'Autorità di Bacino del fiume Adige

Ing. Roberto Casarin 

IL PRESIDENTE
Il Sottosegretario all'Ambiente ed
alla Tutela del Territorio e del Mare

On. Marco Flavio Cirillo 

La presente delibera consta di n. 2 pagine