



## DISTRETTO IDROGRAFICO DELLE ALPI ORIENTALI

DELIBERA N. 2

Seduta del 22 dicembre 2014

OGGETTO: Progetto del Piano di gestione del rischio di alluvioni del distretto idrografico delle Alpi Orientali (P.G.R.A.) in adempimento degli obblighi previsti dall'art. 7 del D. Lgs. 23 febbraio 2010, n. 49 di recepimento della direttiva 2007/60/CE.

### IL COMITATO ISTITUZIONALE

VISTA la legge 18 maggio 1989, n. 183, recante "Norme per il riassetto organizzativo e funzionale della difesa del suolo", istitutiva delle Autorità di bacino, nonché la successiva legge 7 agosto 1990, n. 253;

VISTO il D.Lgs. 3 aprile 2006, n. 152 recante "Norme in materia ambientale";

VISTO il D.Lgs. 8 novembre 2006, n. 284, recante "Disposizioni correttive e integrative del decreto legislativo 3 aprile 2006, n. 152" che ha prorogato le Autorità di bacino di cui alla legge n. 183/1989 fino alla data di entrata in vigore del DPCM di cui all'art. 63, comma 2 del medesimo D. Lgs. n. 152/2006;

VISTO l'art. 1, comma 1 e 2 del D.L. n.208 del 30 dicembre 2008 recante "Misure straordinarie in materia di risorse idriche e di protezione dell'ambiente" convertito in L. n. 13 del 27.2.2009 che, sostituendo il comma 2-bis dell'articolo 170 del D. Lgs. 3 aprile 2006, n. 152, ha disposto la proroga, fino alla data di entrata in vigore del DPCM di cui al comma 2 dell'articolo 63 del D. Lgs. n. 152/2006, delle Autorità di bacino di cui alla L. 18 maggio 1989, n. 183, facendo altresì salvi, dal 30 aprile 2006 e fino alla data di entrata in vigore di tale decreto, gli atti da esse posti in essere;

VISTA la direttiva 23 ottobre 2007 n. 2007/60/CE, relativa alla valutazione e alla gestione dei rischi di alluvioni;

VISTO in particolare l'art. 7 della citata Direttiva concernente i contenuti del Piano di Gestione del rischio di alluvioni (PGRA);

VISTO altresì l'art. 9, punto 2) della suddetta Direttiva per cui "l'elaborazione dei primi piani di gestione del rischio di alluvioni... sono effettuati in coordinamento con i riesami dei piani di gestione dei bacini idrografici di cui all'articolo 13, paragrafo 7, della direttiva 2000/60/CE ...";

VISTO l'art. 7 del D. Lgs. 23.2.2010, n. 49 relativo al "Piano di gestione del rischio di alluvioni" che, al comma 3 dispone: "Le autorità di bacino distrettuali di cui all'articolo 63 del decreto legislativo n. 152 del 2006 predispongono, secondo le modalità e gli obiettivi definiti ai commi 2 e 4, piani di gestione, coordinati a livello di distretto idrografico,...";

VISTO l'art. 4, comma 1 del D. Lgs. n. 219 del 10 dicembre 2010 che, alla lettera b), dispone: "le autorità di bacino di rilievo nazionale, di cui alla legge 18 maggio 1989, n. 183 e le regioni, ciascuna per la

parte di territorio di propria competenza, provvedono all'adempimento degli obblighi previsti dal decreto legislativo 23 febbraio 2010, n. 49. Ai fini della predisposizione degli strumenti di pianificazione di cui al predetto decreto legislativo n. 49 del 2010 le autorità di bacino di rilievo nazionale svolgono la funzione di coordinamento nell'ambito del distretto idrografico di appartenenza;

CONSIDERATO che il progetto di piano è costituito dai seguenti elaborati:

- Volume 1: Introduzione al Piano e caratteristiche del Distretto
- Volume 2: Le mappe di allagabilità e di rischio
- Volume 3: Gli obiettivi, le misure, le priorità
- Volume 4: Verso il rapporto ambientale
- Volume 5: La partecipazione
- Allegati: n. 10 Tabelle relative alle misure per ogni UOM e n. 1 Quadro riassuntivo

CONSIDERATO che si è regolarmente svolto l'iter procedurale previsto e che, in particolare sono stati tempestivamente posti in essere gli adempimenti di cui all'art. 66, comma 7 del D. Lgs. 152/2006;

CONSIDERATO che, in particolare, in data 23 dicembre 2013 è stato pubblicato il rapporto preliminare, contenente i possibili impatti ambientali significativi dell'attuazione del piano;

CONSIDERATO che la fase di consultazione preliminare, della durata di 60 giorni, nell'arco dei quali sono state presentate osservazioni da parte dei soggetti competenti in materia ambientale, si è conclusa a fine febbraio 2014;

CONSIDERATO che in data 20 giugno 2014 l'Autorità competente ha trasmesso il parere preliminare contenente raccomandazioni per la stesura del rapporto ambientale, di cui agli artt. 13 e ss. del D. Lgs. 152/2006;

VISTA l'attività di coordinamento svolta congiuntamente dall'Autorità di bacino dei fiumi dell'Alto Adriatico e dall'Autorità di bacino del fiume Adige nei confronti delle Regioni del Veneto e della Regione Autonoma Friuli Venezia Giulia, nonché delle Province Autonome di Trento e Bolzano;

CONSIDERATO che il Progetto di P.G.R.A. è stato sottoposto ai Comitati Tecnici congiunti, integrati ai sensi dell'art. 4, comma 3 del D. Lgs. 219/2010, in diverse sedute e, da ultimo, in data 15.12.2014;

## **DELIBERA**

### **Articolo 1**

1. Si prende atto del "Progetto di Piano di Gestione del rischio di alluvioni" del Distretto Idrografico delle Alpi Orientali, predisposto dall'Autorità di bacino dei fiumi dell'Alto Adriatico e dall'Autorità di bacino del fiume Adige di concerto con le Regioni del Veneto e Friuli Venezia Giulia, nonché con le Province Autonome di Trento e Bolzano, ai sensi dell'art. 7 della Direttiva 2007/60/CE e dell'art. 7 del D. Lgs. 49/2010, che si approva ai soli fini dei successivi adempimenti.
2. Il progetto di piano è costituito dai seguenti elaborati:
  - Volume 1: Introduzione al Piano e caratteristiche del Distretto
  - Volume 2: Le mappe di allagabilità e di rischio

- Volume 3: Gli obiettivi, le misure, le priorità
- Volume 4: Verso il rapporto ambientale
- Volume 5: La partecipazione
- Allegati: n. 10 Tabelle relative alle misure per ogni UOM e n. 1 Quadro riassuntivo

#### Articolo 2

Si incarica il Segretario Generale di queste Autorità di bacino di assicurare le adeguate forme di pubblicità del presente atto e di diffusione dello stesso fra le Amministrazioni partecipanti al Distretto.


#### Articolo 3

Le Amministrazioni territorialmente ricadenti nel distretto delle Alpi Orientali, attraverso le proprie strutture, daranno prosecuzione alle attività riguardanti l'elaborazione del Piano di gestione del rischio di alluvioni del distretto idrografico delle Alpi Orientali (P.G.R.A.), assicurando ogni sostegno e collaborazione.

Roma, 22 dicembre 2014


IL SEGRETARIO GENERALE  
dell'Autorità di Bacino dei fiumi  
Isonzo, Tagliamento, Livenza, Piave,  
Brenta-Bacchiglione

Ing. Roberto Casarin



IL SEGRETARIO GENERALE F.F.  
dell'Autorità di Bacino del fiume  
Adige


Ing. Roberto Casarin



IL PRESIDENTE

SOTTOSEGRETARIO DI STATO AL  
MINISTERO DELL'AMBIENTE E DELLA TUTELA  
DEL TERRITORIO E DEL MARE

On. Barbara Degani



La presente delibera consta di n.3 pagine.